

INFORMACJA O DZIAŁALNOŚCI NADLEŚNICTW Zasoby w zarządzie nadleśnictwa

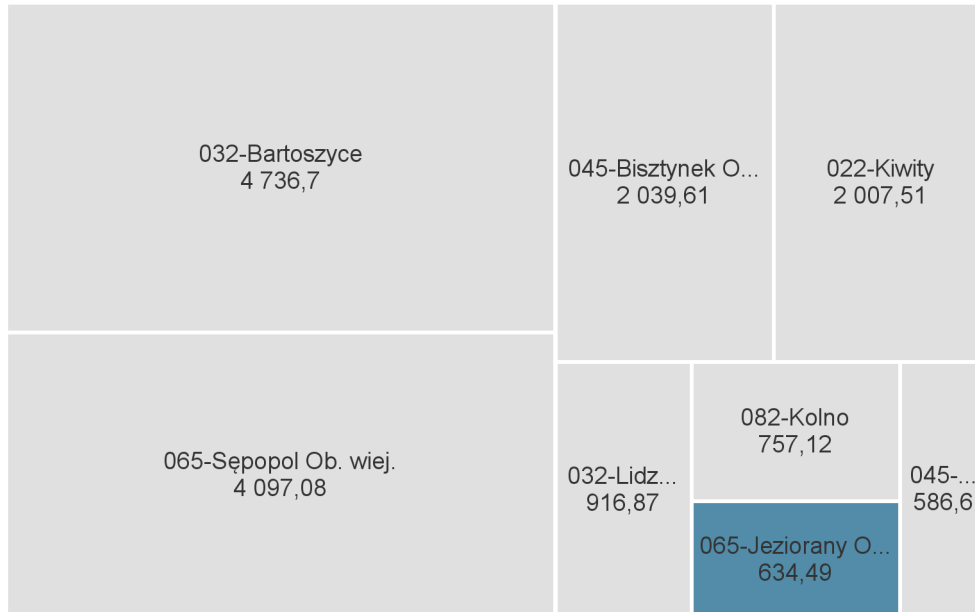
28-14-065 - Jeziorany Ob. wiej.

	Pow. ogółem (ha)	Lasy (ha)
Nadleśnictwo BARTOSZYCE	15 821,73	15 545,8
z tego w gm. 28-14-065 - Jeziorany Ob. wiej.	4,01%	4,07%

wybrana gmina/gminy	Pow. ogółem (ha)	Lasy (ha)
28-14-065 - Jeziorany Ob. wiej.	4 795,16	4 661
w tym udział nadleśnictwa BARTOSZYCE	13,23%	13,55%


Gminy na terenie nadleśnictwa Nadleśnictwo BARTOSZYCE

1



Nadleśnictwa na terenie gminy 28-14-065 - Jeziorany Ob. wiej.

28-14-065



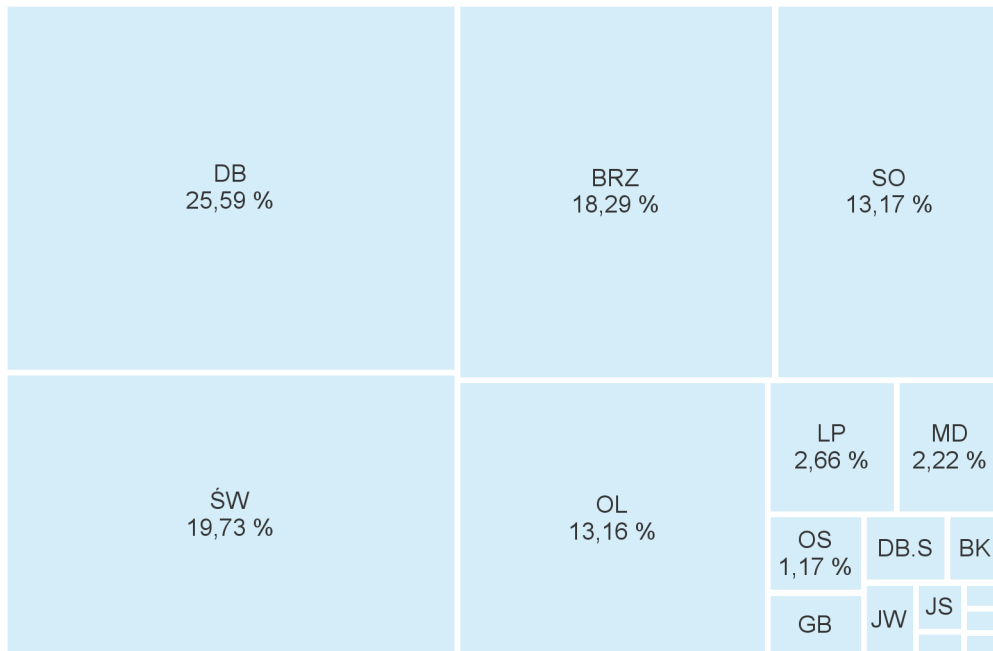
INFORMACJA O DZIAŁALNOŚCI NADLEŚNICTW Zasoby w zarządzie nadleśnictwa

28-14-065 - Jeziorany Ob. wiej.

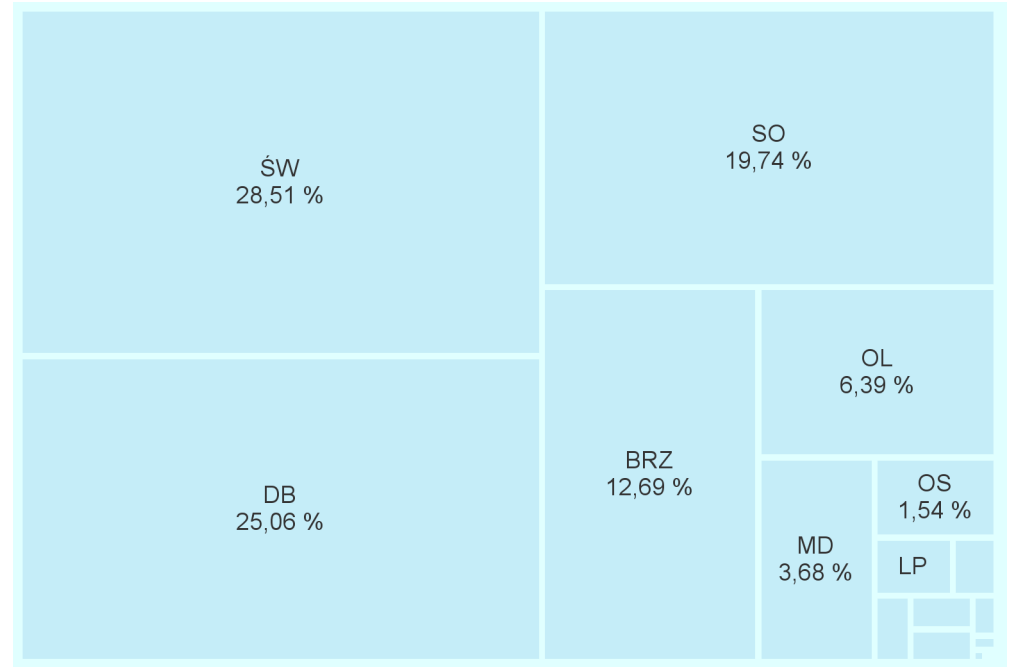
	Pow. ogółem (ha)	Lasy (ha)	Średni wiek
Nadleśnictwo BARTOSZYCE	15 821,73	15 545,8	#####

wybrana gmina/gminy	Pow. ogółem (ha)	Lasy (ha)	Średni wiek
28-14-065 - Jeziorany Ob. wiej.	634,95	632,21	53
w stosunku do całego nadleśnictwa	4,01%	4,07%	WIELOWART

Skład gatunkowy (według gatunków rzeczywistych) całe nadleśnictwo



Skład gatunkowy (według gatunków rzeczywistych) - gmina 28-14-065 - Jeziorany Ob. wiej.

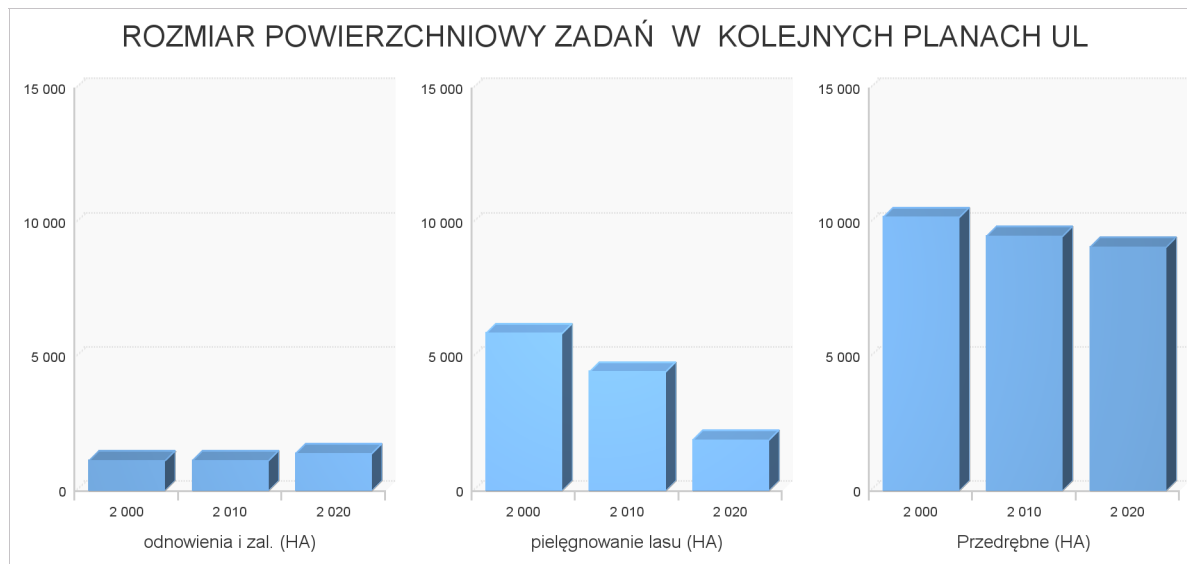
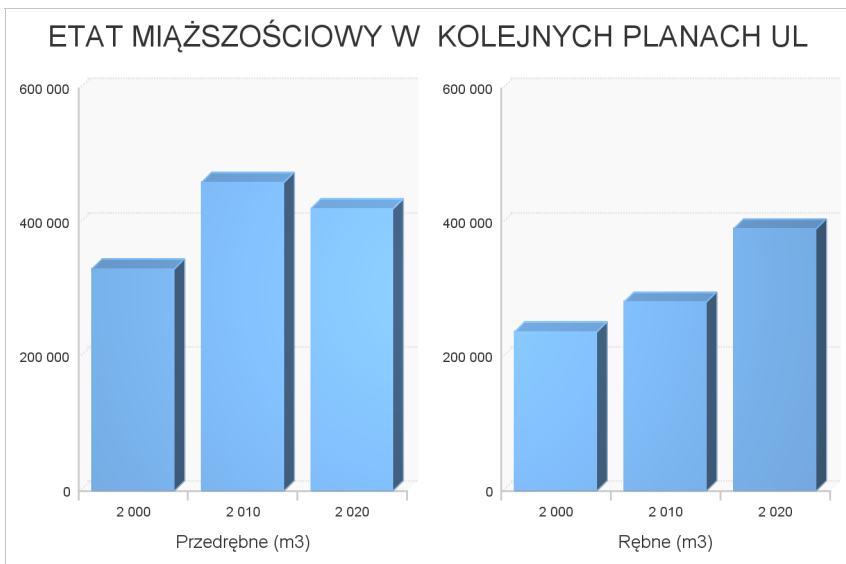


INFORMACJA O DZIAŁALNOŚCI NADLEŚNICTW Rozmiar zadań zapisanych w planie urządzenia lasu

Aktualny Plan Urządzenia Lasu w Nadleśnictwie BARTOSZYCE
obowiązuje od roku 2020 i został opracowany na 10 lat -
na lata 2020 - 2029

etat miąższościowy użytków rębnych (m3)	389 851
etat powierzchniowy cięć w użytkowaniu przedrębnym (ha)	9 060,59
szacunkowe pozyskanie w użytkowaniu przedrębnym (m3)	420 151
projektowana powierzchnia zalesień i odnowień (ha)	1 383,24
projektowana powierzchni pielęgnowania lasu (ha)*	1 884,77

* - powierzchnia sumaryczna, może obejmować zabiegi wielokrotne, np. PIEL i CW na jednej powierzchni.



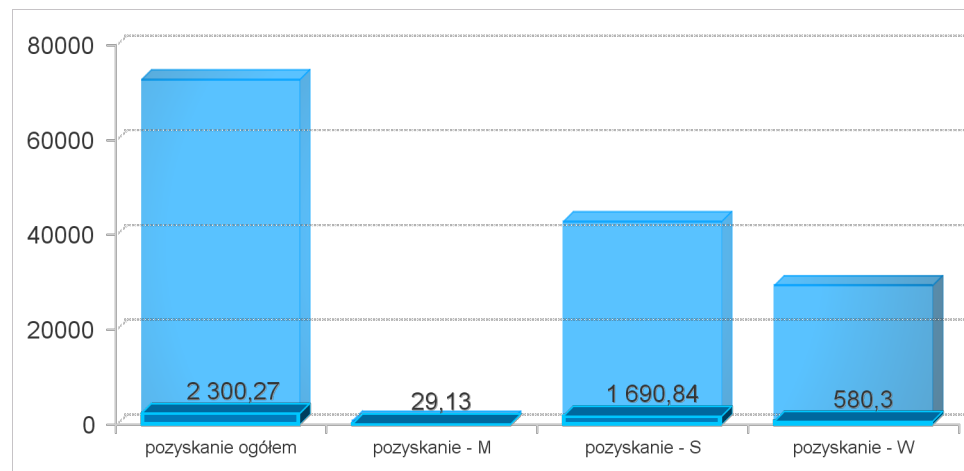
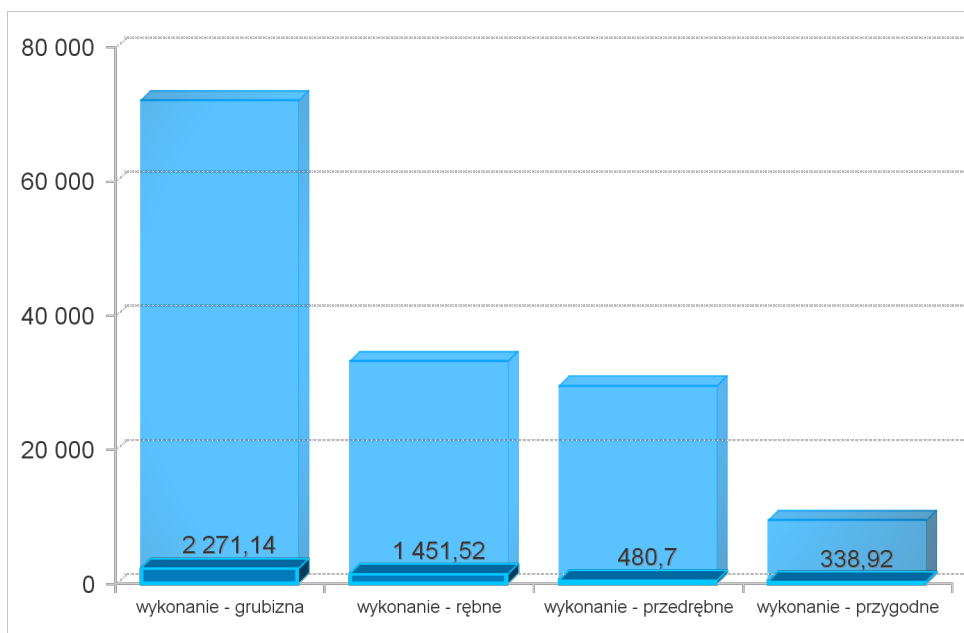
**INFORMACJA O DZIAŁALNOŚCI NADLEŚNICTWA
wykonanie pozyskania - rok 2025**
28-14-065 - Jeziorany Ob. wiej.

 Pozyskanie w kategoriach cięć w gminie 28-14-065 - Jeziorany Ob. wiej.
(udział pozyskania w gminie w pozyskaniu w nadleśnictwie)

	ogółem - grubizna	rębne	przedrębne	przygodne
gmina	2 271,14	1 451,52	480,7	338,92
% w ogółem	100,00%	63,91%	21,17%	14,92%
n-ctwo	71 998,63	33 125,54	29 451,38	9 421,71
% w ogółem	100,00%	46,01%	40,91%	13,09%
% gm. w n-ctwie	3,15%	4,38%	1,63%	3,60%

 Pozyskanie w kategoriach sortymentów w gminie 28-14-065 - Jeziorany Ob. wiej.
(udział pozyskania w gminie w pozyskaniu w nadleśnictwie)

	ogółem grubizna i drobnica	drewno małowymiarowe	drewno średniowymiarowe	drewno wielkowymiarowe
gmina	2 300,27	29,13	1 690,84	580,3
% w ogółem	100,00%	1,27%	73,51%	25,23%
n-ctwo	72 683,00	684,37	42 749,26	29 249,37
% w ogółem	100,00%	0,94%	58,82%	40,24%
% gm. w n-ctwie	3,16%	4,26%	3,96%	1,98%

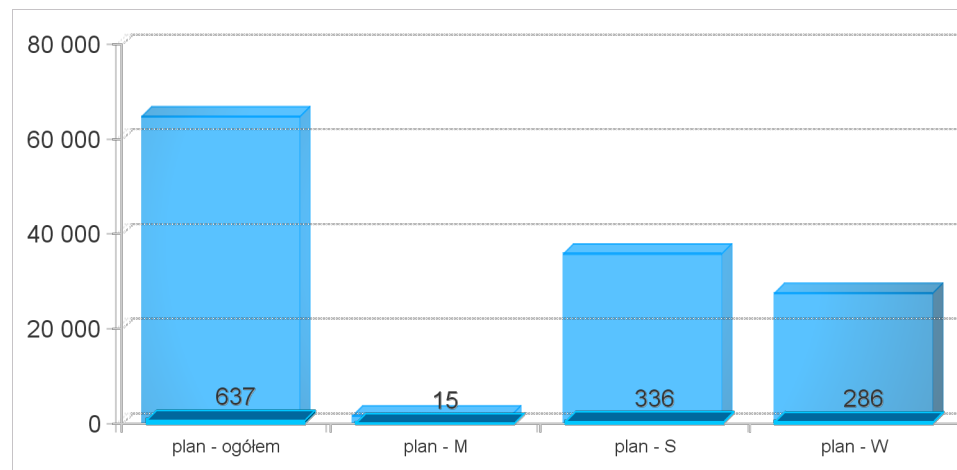
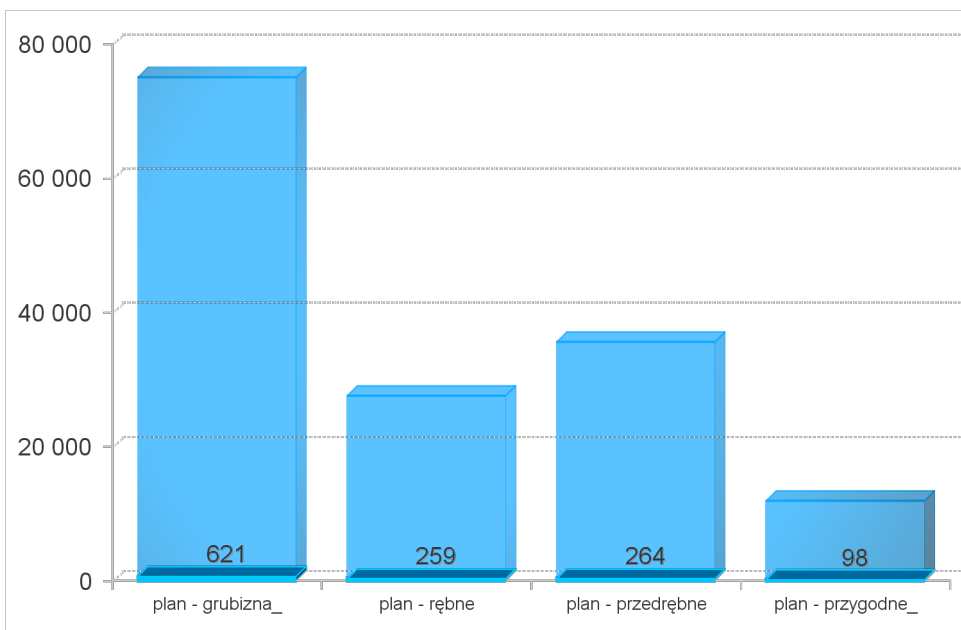


DREWNO OPAŁOWE (NADLEŚNICTWO)		pozyskanie (m3)	Cena średnia (zł)	Cena min. (zł)	Cena Max. (zł)
M2	gałęziówka	684,37	47,21	40	50
S4	wałki opałowe	5 303,98	195,56	65	230

INFORMACJA O DZIAŁALNOŚCI NADLEŚNICTWA
plan pozyskania - rok 2026, plan zasadniczy
28-14-065 - Jeziorany Ob. wiej.

Plan pozysk. grubizny w kateg. cięć w gminie (udział pozyskania w skali nadleśnictwie)				
	ogółem - grubizna	rębne	przedrębne	przygodne
gmina	621	259	264	98
% w ogółem	100,00%	41,71%	42,51%	15,78%
n-ctwo	75 000	27 553	35 562	11 885
% w ogółem	100,00%	36,74%	47,42%	15,85%
% gm.	0,83%	0,94%	0,74%	0,82%

Plan pozysk. w kateg. sortymentów w gminie (udział pozyskania w skali nadleśnictwie)				
	ogółem grubizna i drobnica	drewno małowymiarowe	drewno średniowymiarowe	drewno wielkowymiarowe
gmina	637	15	336	286
% w ogółem	100,00%	2,35%	52,75%	44,90%
n-ctwo	76 521	1 521	47 587	27 413
% w ogółem	100,00%	1,99%	62,19%	35,82%
% gm.	0,83%	0,99%	0,71%	1,04%



DREWNO OPAŁOWE		pozyskanie (plan - m3)	Cena średnia (zł)	Cena min. (zł)	Cena Max. (zł)
M2	gałęziówka	1 521,00	52,62	45	55
S4	wałki opałowe	5 673,00	202,87	75	235

*Cięcia przygodne zostały rozliczone proporcjonalnie do wielkości planowanego pozyskania w innych rodzajach cięć

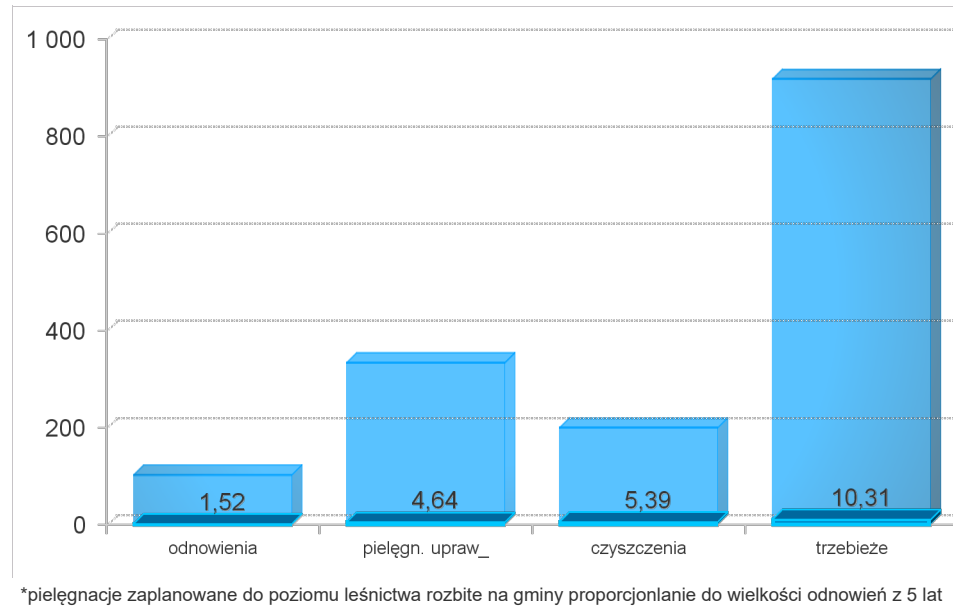
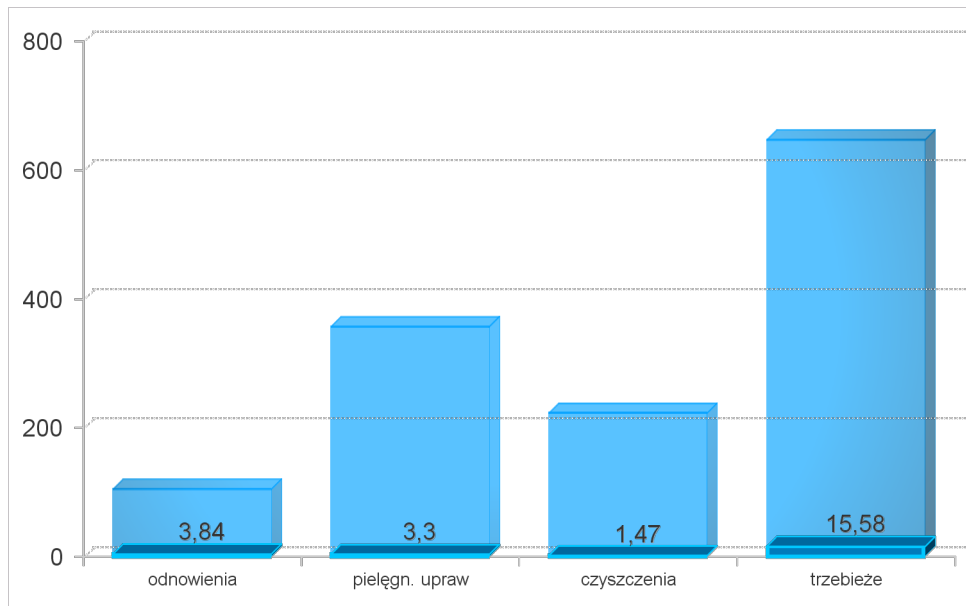
INFORMACJA O DZIAŁALNOŚCI NADLEŚNICTW
wykonanie wybranych zadań hodowlanych - rok 2025 oraz plan na rok 2026

28-14-065 - Jeziorany Ob. wiej.

wybrana gmina/gminy	Pow. ogółem (ha)	Lasy (ha)	Średni wiek
28-14-065 - Jeziorany Ob. wiej.	634,95	632,21	47
w stosunku do całego nadleśnictwa	4,01%	4,07%	#WIELOWART.

Wybrane zadania z zakresu hodowli lasu (udział prac z terenu gminy w pracach w całym nadleśnictwie)				
	odnowienia	Pielęgnowanie	czyszczenia	trzebieże
gmina	3,84	3,3	1,47	15,58
n-ctwo	104,44	356,69	222,57	646,51
% gm. w n-ctwie	3,68%	0,93%	0,66%	2,41%

Wybrane zadania z zakresu hodowli lasu (udział prac z terenu gminy w pracach w całym nadleśnictwie)				
	odnowienia	Pielęgnowanie	czyszczenia	trzebieże
gmina	1,52	4,64	5,39	10,31
n-ctwo	102,09	333	199,24	917,29
% gm. w n-ctwie	1,49%	1,39%	2,71%	1,12%




*pielęgnacje zaplanowane do poziomu leśnictwa rozbite na gminy proporcjonalnie do wielkości odnowień z 5 lat

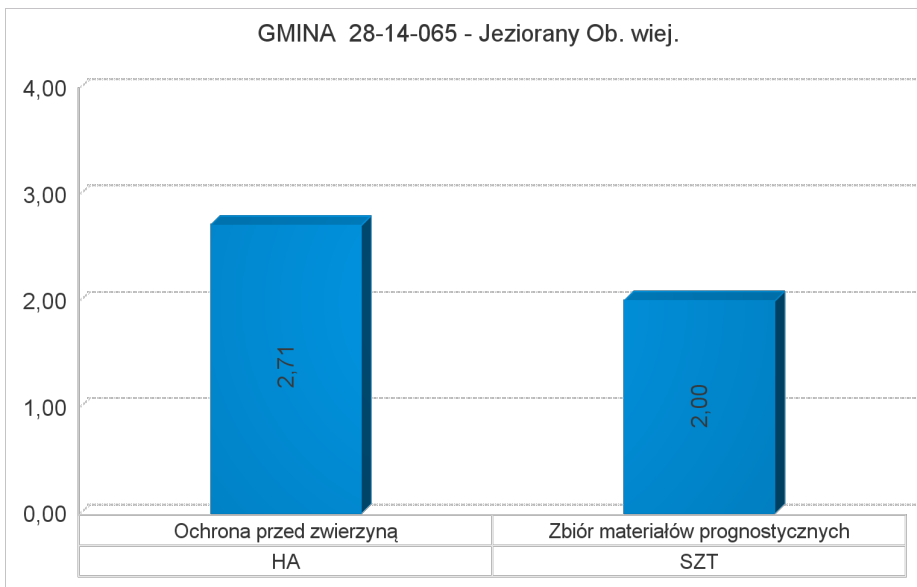
INFORMACJA O DZIAŁALNOŚCI NADLEŚNICTW
wykonanie OCHRONA LASU - rok 2025

28-14-065 - Jeziorany Ob. wiej.

WYKONANIE PRAC Z OCHRONY LASU - CAŁE NADLEŚNICTWO



GMINA 28-14-065 - Jeziorany Ob. wiej.



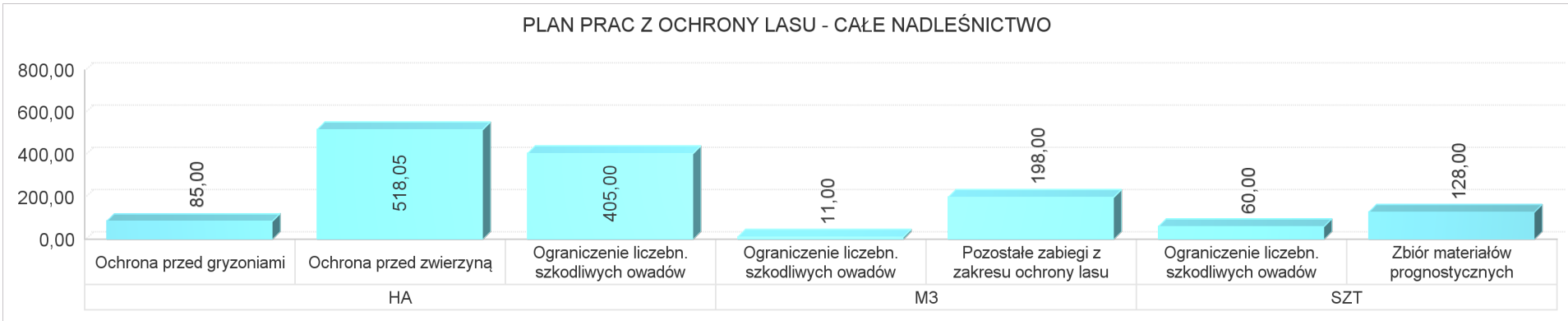
BRAK PRZYPORZĄDKOWANIA DO GMINY



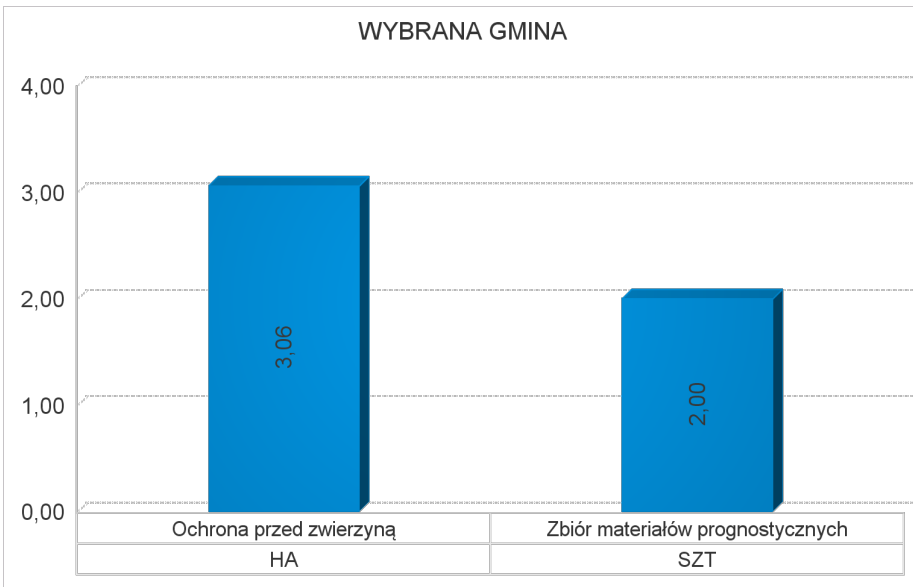
**INFORMACJA O DZIAŁALNOŚCI NADLEŚNICTW
PLAN OCHRONA LASU - rok 2026**

28-14-065 - Jeziorany Ob. wiej.

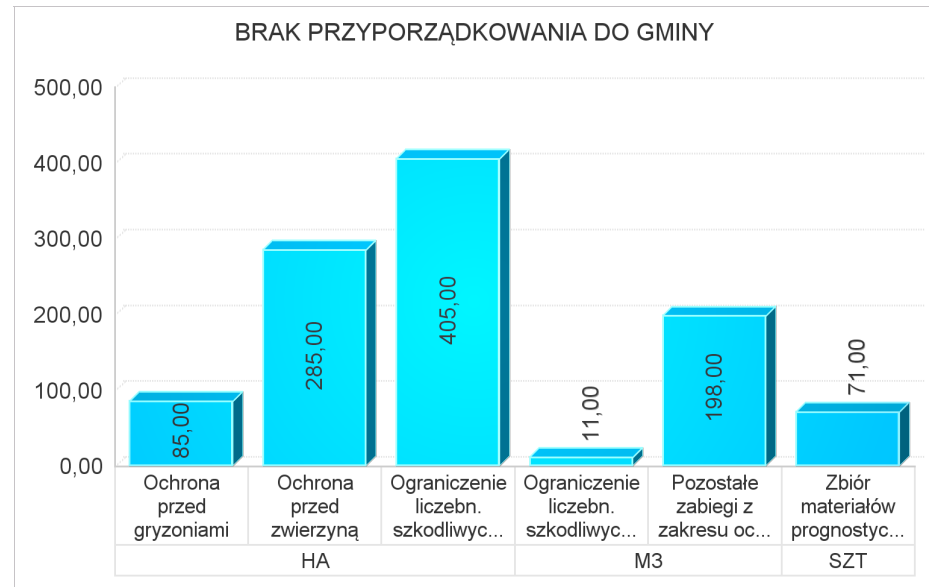
PLAN PRAC Z OCHRONY LASU - CAŁE NADLEŚNICTWO



WYBRANA GMINA

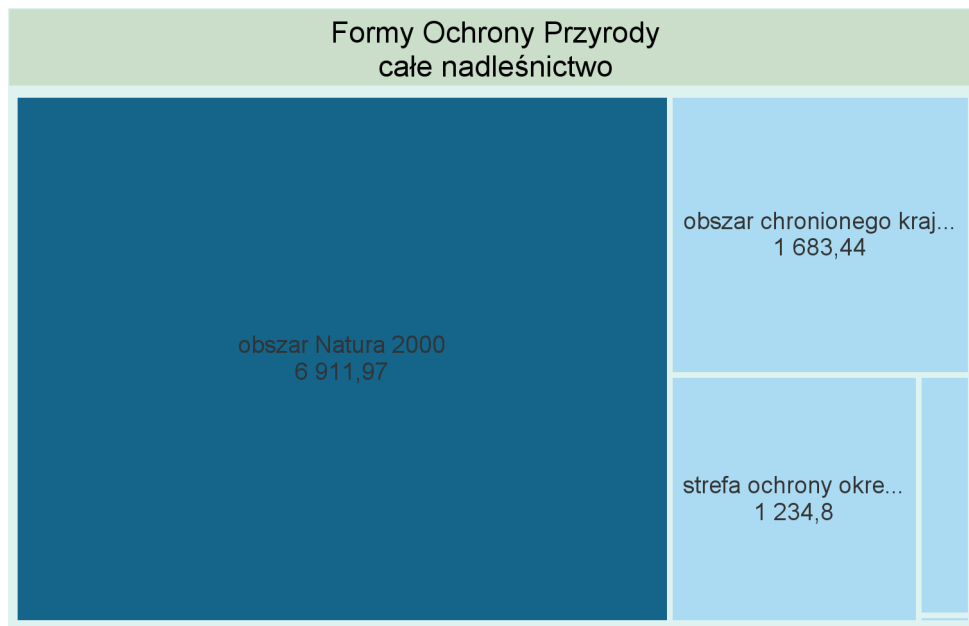


BRAK PRZYPORZĄDKOWANIA DO GMINY

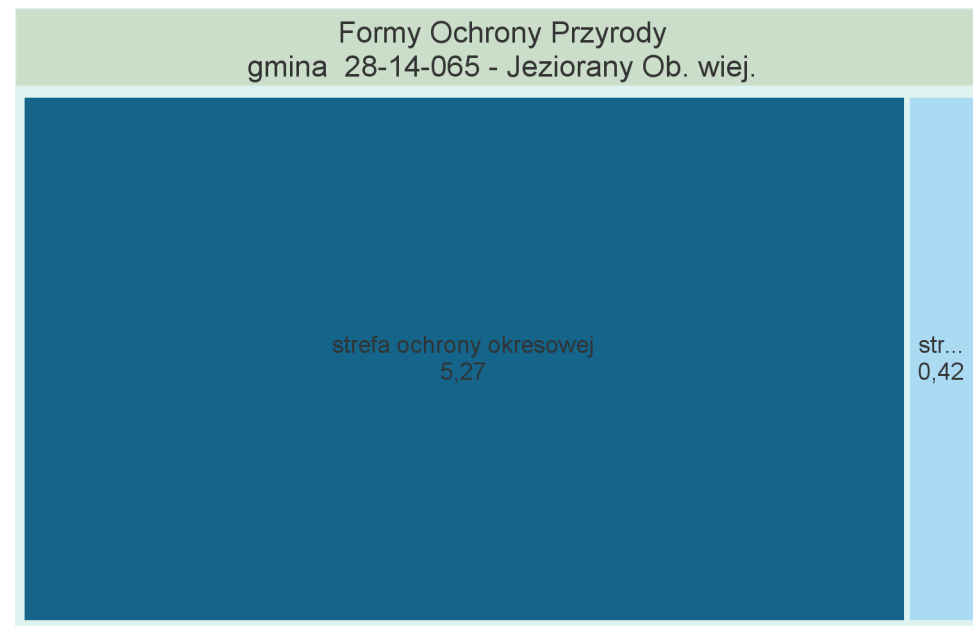


**INFORMACJA O DZIAŁALNOŚCI NADLEŚNICTW
FORMY OCHRONY PRZYRODY**


28-14-065 - Jeziorany Ob. wiej.



Powierzchnia objęta różnymi formami ochrony przyrody (w zależności od liczby form nakładających się) - całe nadleśnictwo



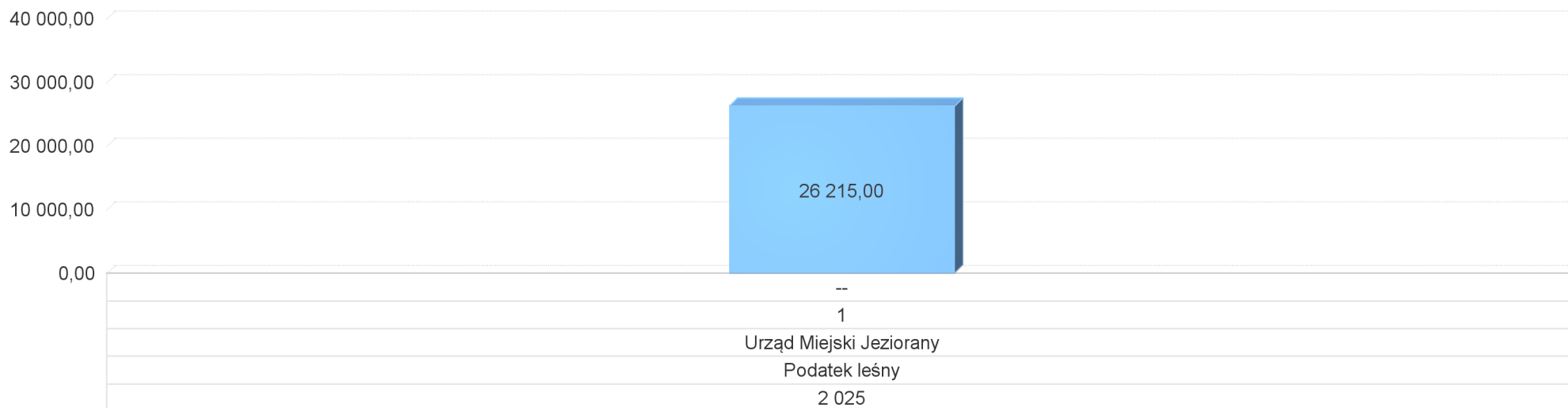
Powierzchnia objęta różnymi formami ochrony przyrody (w zależności od liczby form nakładających się) - gmina 28-14-065 - Jeziorany Ob. wiej.



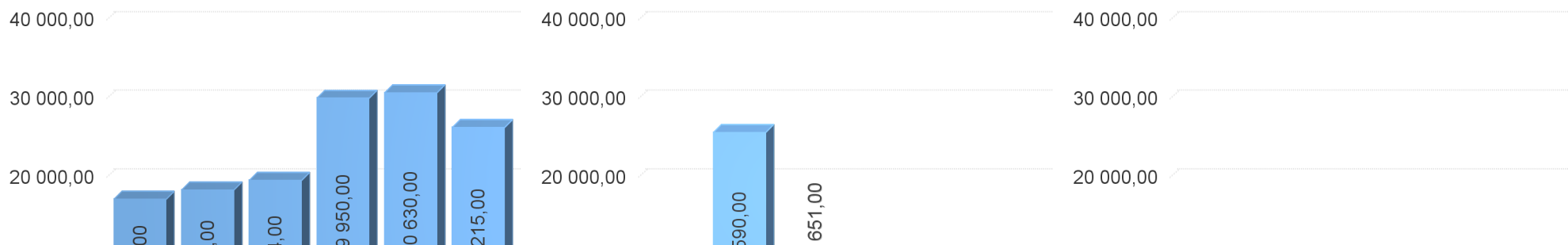
INFORMACJA O DZIAŁALNOŚCI NADLEŚNICTW
 PODATKI LOKLANE

Urząd Miejski Jeziorany

Podatki lokalne Urząd Miejski Jeziorany



Podatki lokalne Urząd Miejski Jeziorany



Lokalizacja raportu: [Foldery osobiste]/n0701pawel.balcewicz/~WebIntelligence/nowy/

